


Inameh prevé lluvias de intensidad variable en Falcón y otros estados

El Instituto Nacional de Meteorología e Hidrología (Inameh) informó en su reporte que para las próximas seis horas se prevé nubosidad parcial en buena parte del territorio nacional, aunque con lluvias de intensidad variable en distintas regiones, entre ellas el estado Falcón.


De acuerdo con el pronóstico, se esperan precipitaciones en nuestra Guayana Esequiba, Amazonas, Bolívar, Delta Amacuro, este de Sucre, Nueva Esparta, sur de Monagas, sur de Anzoátegui, este de Falcón, norte de Lara, norte de Yaracuy, Guárico, Cojedes, Apure, Barinas, Portuguesa, Trujillo, Mérida, Táchira y Zulia.

El organismo detalló que persisten áreas con nubosidad fragmentada y cielos cubiertos en gran parte del país, mientras se registran zonas con lluvias en nuestra Guayana Esequiba, sur de Monagas, sur de Anzoátegui, este de Sucre, norte de Amazonas, Bolívar, norte de Aragua, norte de Yaracuy, Guárico, sur de Cojedes, Barinas, Apure, Portuguesa, este de Falcón, Lara, Andes y Zulia.



BOLETÍN METEOROLÓGICO GRAN CARACAS
DOMINGO 10 DE AGOSTO DE 2025

GRAN CARACAS (Miranda - Distrito Capital - La Guaira): En horas de la mañana, se prevé cielo parcialmente nublado sin descartar algunas lluvias dispersas en La Guaira. Luego del mediodía, permanecerá nubosidad fragmentada con precipitaciones variables. Las temperaturas oscilarán la mínima en **19°C** en la madrugada y una máxima de **29°C**, con vientos de leves a moderados, predominantes del noreste. Se mantienen concentraciones leves de **Polvo Sahariano**.

 **Salida del Sol: 06:17 HLV.**  **Puesta del Sol: 18:47 HLV.**

Gobierno Bolivariano de Venezuela | Vicepresidencia Sectorial de Política, Seguridad Ciudadana y Paz












































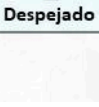
200 años de independencia



PRONÓSTICO REGIONAL DEL TIEMPO

DOMINGO 10 DE AGOSTO DE 2025



Región	Mapa	Mañana	Tarde	Noche	Temperaturas extremas				
					Ciudad	T. Max (°C)	T. Min (°C)		
Central					Los Teques	27	18	DESPEJADO	POCA NUBOSIDAD
					La Guaira	32	24		
					Caracas	29	19		
Oriental					Maracay	31	22	PARCIALMENTE NUBLADO	NUBLADO
					Valencia	34	20		
					Cumana	31	24		
					Barcelona	32	24		
					La Asunción	34	24		
					Maturín	32	24		
					Tucupita	34	24		
Centro Occidental					San Felipe	32	22	LLUVIA	LLUVIA CON ACTIVIDAD ELÉCTRICA
					Coro	36	23		
					Barquisimeto	31	21		
Llanos Centrales					San Juan Morros	34	23	LLUVIA	LLUVIA CON ACTIVIDAD ELÉCTRICA
					San Carlos	34	23		
Llanos Occidentales					Guanare	33	23	LLUVIA	LLUVIA CON ACTIVIDAD ELÉCTRICA
					Barinas	34	23		
					San Fernando	33	23		
Andes					Valera	27	19	POCA NUBOSIDAD	PARCIALMENTE NUBLADO
					Mérida	20	08		
					San Cristóbal	28	20		
Zuliana					Maracaibo	36	24	POCA NUBOSIDAD	PARCIALMENTE NUBLADO
Sur					Puerto Ayacucho	33	23	Despejado	
					Bolívar	34	23		
					Guayana	32	22		
					Esequiba	32	22		
Dependencias Federales					Los Roques	32	22	Despejado	
					La Orchila	34	23		
					Isla de Aves	34	22		



Inameh | Telegram

La Mañana Digital